





TEIKNFORKLARING


PBL § 25 REGULERINGSFØREMÅL


BYGGEOMRÅDE (PBL § 25, 1. ledd nr. 1)

 150 Område for fritidsbustader




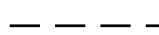


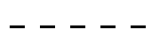

FELLESOMRÅDE (§25, 1. ledd nr. 7)

 710 Felles avkøyring

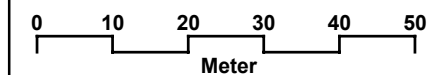
 730 Felles parkering

 780 Felles grøntanlegg

STREKSMBOL

-  1201 Plangrense
-  1202 Føremålsgrense
-  1203 Regulert tomtegrense
-  1211 Byggegrense
-  1213 Planlagt bygg
-  1214 Eksisterende bygg
-  1215 Bygg forutsett fjerna
-  1221 Regulert senterlinje

Ekvidistans: 5 m
Målestokk: 1:1000
Kartgrunnlag: Geoplan AS/Kvam herad



Utskriftsdato 111206

Reguleringsplan for
Gnr. 19 bnr. 155 m.fl.

Perskog på Kvamskogen (endra del av reguleringsplan for Alhovden, Kvam herad)

SAKSHANDSAMING IFLG. PLAN OG BYGNINGSLOVA	SAKSNR.	DATO	SAKSH./SIGN.
Kunngjering av vedtak i BT og HF		26.09.06	ASGJ
Vedtak i Kvam heradsstyre	080/06	05.09.06	ASGJ
2. gongs handsaming i det faste utval for plansaker, FSK	117/06	22.08.06	ASGJ
Offentleg ettersyn og høyring i tidsrommet		05.05.06-06.06.06	ASGJ
1. gongs handsaming i det faste utval for plansaker, FSK	046/06	25.04.06	ASGJ
Kunngjering av planarbeidet i HF og BT		08.11.05	Geoplan AS
Revisjonar			
PLANEN ER UTARBEIDD FOR: Jarle Hjartåker 5600 Norheimsund			
AV KONSULENT: GEOPLAN AS AREAL- OG SAMFUNNSPLANLEGGING OPPMÅLING GEODATA SANDVENVEGEN 18/PB 95 5601 NORHEIMSUND TLF 56 55 62 33 E-post: geoplan@geoplan.no	Saksansv. kons.: Solveig Valland		Saksansv. KH: Åsta Gjelland